



**REPÚBLICA DE PANAMÁ**

— GOBIERNO NACIONAL —

AUTORIDAD NACIONAL DE ADUANAS

## RESUMEN SOCIOAMBIENTAL



PROGRAMA DE INTEGRACION LOGISTICA ADUANERA

# PILA



@aduanaspanama

septiembre 2016 - noviembre 2023



## Programa de Integración Logística Aduanera (PILA) Está estructurado en tres Componente para Administrar en:

1

### Inversiones en Infraestructura y equipamiento:

Enfocado a la mejora de las condiciones de la infraestructura y el equipo fronterizos.

**OBJETIVO:** Con la creación del Programa de Integración Logística Aduanera (PILA) a través de este contrato, es Contribuir a la mejora del sector logístico de Panamá, mediante la modernización de procesos, tecnología, infraestructura y equipos de control fiscal y parafiscal, asegurando la trazabilidad en las rutas fiscales de Panamá

**INTRODUCCIÓN:** La Gestión Ambiental en los proyectos permite implementar de forma ordenada y oportuna medidas que enfocadas a prevenir y disminuir los impactos ambientales y sociales que genera el cambio en el medio que nos rodea y puede alterar las condiciones del entorno.

Esta planificación de implementación de medidas establece que, para cada etapa del proyecto, desde su concepción como "idea de proyecto" hasta su construcción y puesta en marcha se cumpla con la protección de los recursos naturales disponibles y las condiciones de salud y sanidad en la comunidad.

Una buena gestión ambiental garantiza el cumplimiento de los compromisos ambientales tanto nacionales como Internacionales con acciones transversales enfocados a lograr una meta en común: el desarrollo sostenible y la mitigación del cambio climático.

2

### Procesos de control fiscal y parafiscal eficientes y efectivos:

Para el fortalecimiento y la coordinación de los procesos de control fiscal y parafiscal de las instituciones responsables con un enfoque de eficiencia de uso de tiempo y efectividad en la intervención.

**BENEFICIARIOS:** Los comercio con gestión logística, segura y reduciendo los tiempos de despacho y mejoramiento urbano y reforestación de nuestra Biodiversidad.

3

### Mejoramiento urbano y planificación territorial:

Para el mejoramiento del entorno urbano y su articulación con los nuevos centros de control.



**PROYECTO**  
**“CENTRO CONTROL NACIONAL DE FRONTERA PASO CANOAS”**  
**Kilómetro 3.5**  
**CONTRATISTA DE LA OBRA: CONSORCIO BLUCCITEL S.A**

**ESTUDIOS SOCIO AMBIENTALES REALIZADOS:**

- AAS (Análisis Ambiental y Social) 2016 – actualizado 2017
- PGAS (Plan de Gestión Ambiental Social) 2017.
- Estudios sobre practicas de consumo y referencia de compra de visitantes en paso canoas internacional (septiembre 2017).
- Informe de resultados de consultas Pública. (agosto 2018)
- Plan de Mecanismo de Atención de Quejas y afectaciones, año 2019. Actualmente en proceso de actualización al protocolo por el BID 2023.
- Estudio de Impacto Ambiental, Categoría II, para el proyecto, CCNF Paso Canoas en Km 3.5, mediante la Resolución 060-2020 18 sept. 2020.

**Fotos: inicio de las actividades de limpieza**



La madera fue donada a la Azucarera CADASA, para fuego de las calderas, Nota de confirmación No. GET-2021-245, fechada el 17 agosto 2021.





**PROYECTO**  
**“CENTRO CONTROL NACIONAL DE FRONTERA PASO CANOAS”**  
**Kilómetro 3.5**  
**CONTRATISTA DE LA OBRA: CONSORCIO BLUCCITEL S.A**

**ESTUDIOS SOCIO AMBIENTALES REALIZADOS:**

El Consorcio Bluccitel S.A. Contratista, cumple con los siguientes requerimientos ambientales:

- a) PGAS – Contratista Bluccitel S.A. – Requerimientos del BID, actualizado 8-oct-23.
- b) Instalación del Letrero verde el 17 junio 2021, de acuerdo a lo establecido en la Resolución No. 060-2020 18 sept. 2020, artículo 4.



- c) Bluccitel S.A. presenta Informe de Rescate y Reubicación de Fauna Silvestre, 9 de agosto 2021, ante el Ministerio de Ambiente – regional Chiriquí.

Material y equipamiento para el trabajo de rescate:





PROYECTO  
“CENTRO CONTROL NACIONAL DE FRONTERA PASO CANOAS”  
Kilómetro 3.5  
CONTRATISTA DE LA OBRA: CONSORCIO BLUCCITEL S.A

Dr. Coronel, revisa al detalle una Tortuga Jicotea



Medico Veterinario realizando revisión de perezoso.





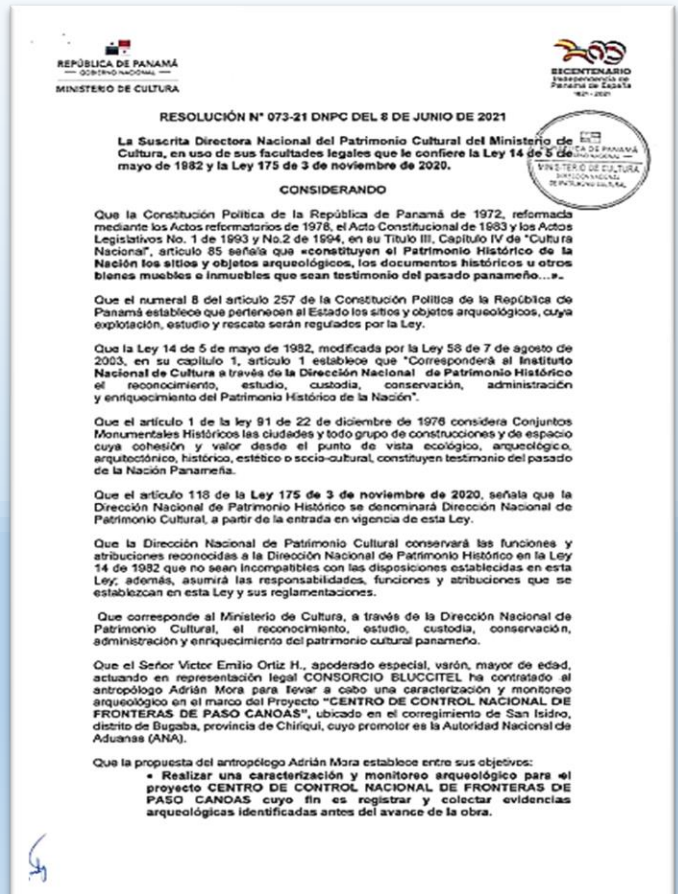
PROYECTO
"CENTRO CONTROL NACIONAL DE FRONTERA PASO CANOAS"
Kilómetro 3.5
CONTRATISTA DE LA OBRA: CONSORCIO BLUCCITEL S.A

El Consorcio Bluccitel S.A. Contratista, realizó trámites, en cumplimiento a las normas Ambientales de la Resolución No. DEIA-IA 060-2020, 18 de septiembre 2020, que aprueba el Estudio de Impacto Ambiental del CCNF Paso Canoas Kilometro 3.5, detallo a continuación:

- a) Pago por compensación ecológica por B/. 20,018.00.
b) Permiso de limpieza por indemnización ecológica N.042-2021, 8 de junio del 2021.
c) Uso de Suelo aprobado mediante Resolución No.712-2021, 14 de septiembre 2021
d) Plan de Compensación Ambiental, se presentó Nota No.382-2023-ANA-UEP-DG, Ministerio de Ambiente, el día 12 de diciembre 2023, se encuentra en seguimiento para enero 2024.
e) Presentación de 4 informes semestrales ante el Ministerio de Ambiente. Periodo 2021- 2023.
f) Trámite del permiso temporal del uso del agua No.009-2023.
g) Estudio Hidrológico. Realizado en noviembre 2022.

Resolución No.073-21 DNPC del 8 de junio 2021, Dirección Nacional de Patrimonio Histórico, autoriza a la Autoridad Nacional de Aduanas a llevar a cabo una Caracterización y Monitoreo Arqueológico en el marco del Proyecto CCNF Paso Canoas, ubicado en el corregimiento de San Isidro, Distrito de Bugaba,

✓ Plan Arqueológico – informe de monitoreo, presentado a la Dirección Nacional de Patrimonio Cultural el 10 de enero del 2023.





**PROYECTO**  
**“CENTRO CONTROL NACIONAL DE FRONTERA PASO CANOAS”**  
**Kilómetro 3.5**  
**CONTRATISTA DE LA OBRA: CONSORCIO BLUCCITEL S.A**

**VISITA DE AVANCE Y REGISTRO MONITOREO ARQUEOLÓGICO**



Tabla de materiales arqueológico recuperado en la colecta superficial y unidades

Unidad	Colecta Superficial	Colecta Superficial	Unidad 1 Nivel 1	Unidad 1 Nivel 2	Unidad 1 Nivel 3	Unidad 2 Nivel 1	Unidad 2 Nivel 2
	Coordenadas 0299943E/0940627N-0299988E/0940771N	Coordenadas 0299931E/0940563N	1 (0-8cm)	2 (15cm)	3 (25cm)	1 (0-9cm)	2 (25cm)
<b>CERÁMICA PREHISPANICA</b>							
Bordes	4	2		6	3		5
Asas							1
Soporte	3	3	1	1			
Con engobe	5	3		2	7	1	2
Sin engobe	3	6		1	9	1	3
Incisiones		1					
Línea Roja	2	1				1	
Bizoocho					1		



PROYECTO
"CENTRO CONTROL NACIONAL DE FRONTERA PASO CANOAS"
Kilómetro 3.5
CONTRATISTA DE LA OBRA: CONSORCIO BLUCCITEL S.A

El Consorcio Bluccitel S.A., realizo volanteo:

- Primer volanteo: se realizo entre el 6 al 11 de agosto 2021, en la comunidad de Quebrada Grande y algunas Autoridades Locales, con el objetivo de dar a conocer el proyecto.

VOLANTE:


Volante content including logos of ANA and Centenario, project description text, images of construction site, and contact information for Bluccitel.





**PROYECTO**  
**“CENTRO CONTROL NACIONAL DE FRONTERA PASO CANOAS”**  
**Kilómetro 3.5**  
**CONTRATISTA DE LA OBRA: CONSORCIO BLUCCITEL S.A**

**GALERÍA DE IMÁGENES:**





**PROYECTO**  
**“CENTRO CONTROL NACIONAL DE FRONTERA PASO CANOAS”**  
**Kilómetro 3.5**  
**CONTRATISTA DE LA OBRA: CONSORCIO BLUCCITEL S.A**

- ❑ Segundo volanteo se realizó el día 3 de febrero 2022, en las comunidades de San Isidro, Quebrada Grande y el corregimiento de Aserrío, comunidad de Jacú.



El CONSORCIO BLUCCITEL, S.A., Contratista de La AUTORIDAD NACIONAL DE ADUANAS (ANA), para el proyecto “CENTRO DE CONTROL NACIONAL DE FRONTERAS DE PASO CANOAS”, COMUNICA a los vecinos de la comunidad de Quebrada Grande, que continúan las actividades de movimiento de suelo en el proyecto y que como medida de mitigación contra la generación de polvo, se mantendrá el riego de agua en la superficie expuesta del proyecto, en ese sentido se cuenta con el permiso de uso de agua respectivo y se comunica el uso de la ruta, río Jacú, Vía Jacú, Panamericana, proyecto y viceversa.

Asimismo, con el propósito de establecer un mecanismo de comunicación con la comunidad, reiteramos a Ustedes que se ha habilitado el siguiente correo electrónico: [atencion.ciudadana@bluccitel.com](mailto:atencion.ciudadana@bluccitel.com), donde podrán emitir consultas, observaciones, y/o manifestar sus quejas con relación al proyecto; también se pone a disposición de la comunidad y para los mismos propósitos, la línea de contacto celular No. 6453-1302, que cuenta además con whatsapp.

Oportunamente comunicaremos el inicio de la fase de infraestructura del proyecto, para lo cual se abrirán nuevos frentes de trabajo.






 @aduanaspanama
 




**PROYECTO**  
**“CENTRO CONTROL NACIONAL DE FRONTERA PASO CANOAS”**  
**Kilómetro 3.5**  
**CONTRATISTA DE LA OBRA: CONSORCIO BLUCCITEL S.A**

Galería de imágenes:



Buzón para depositar las quejas por afectaciones de proyecto.



## PROYECTO “CENTRO CONTROL NACIONAL DE FRONTERA PASO CANOAS” Kilómetro 3.5

UEP – PILA, entrega volantes durante el recorrido por las comunidades de Quebrada Grande, Arenal y en la Junta Comunal de San Isidro, el día 27 septiembre 2023, con el interés de facilitar un canal de comunicación con las comunidades vecinas y sus autoridades, para ello hemos habilitado un correo electrónico [proyecto.logístico@ana.gob.pa](mailto:proyecto.logístico@ana.gob.pa) y una línea telefónica [504-4486 ext. 0620](tel:504-44860620).

VOLANTE:

**REPÚBLICA DE PANAMÁ**  
— GOBIERNO NACIONAL —

**AUTORIDAD NACIONAL DE ADUANAS**

### “CENTRO DE CONTROL NACIONAL DE FRONTERAS DE PASO CANOAS”

La AUTORIDAD NACIONAL DE ADUANAS (ANA), promotor del proyecto “CENTRO DE CONTROL NACIONAL DE FRONTERAS DE PASO CANOAS”, les comunica a los vecinos de las comunidades del área y a las Autoridades locales, el proyecto se encuentra en la fase de construcción, por la empresa contratista CONSORCIO BLUCCITEL S.A.

El proyecto consiste en la construcción de las nuevas instalaciones de la Autoridad Nacional de Aduanas en un terreno propiedad de la entidad, con una superficie de 11.24 hectáreas, localizado en Quebrada Grande, corregimiento de San Isidro, distrito de Bugaba, a unos kilómetros de la frontera de con Costa Rica.

Las nuevas instalaciones estarán destinadas al establecimiento de un área segura que permitirá la revisión y registro de vehículos de carga que ingresan al país, a través del puesto fronterizo de Paso Canoas.

Es de nuestro interés facilitar un canal de comunicación con las comunidades vecinas y sus autoridades, para ello hemos habilitado el correo electrónico [proyecto.logístico@ana.gob.pa](mailto:proyecto.logístico@ana.gob.pa) y la línea telefónica [504-4486 ext. 0620](tel:504-44860620), donde podrán emitir consultas, observaciones y/o manifestar sus quejas con relación al proyecto.

 @aduanaspanama



PROYECTO  
“CENTRO CONTROL NACIONAL DE FRONTERA PASO CANOAS”  
Kilómetro 3.5

Galería de imágenes:





# PROYECTO “CENTRO CONTROL NACIONAL DE FRONTERA PASO CANOAS” Kilómetro 3.5

Por motivos de intensas lluvias en la microcuenca de la Quebrada Sin Nombre, el 1 de septiembre 2022, sufrió desbordamiento de la alcantarilla cajón, que conduce su paso por la carretera Panamericana, frente al proyecto CCNF Paso Canoas. En ese sentido se presentó ante el MOP mediante Nota No. 149-2023-ANA-UEP-DG, el 12 de junio 2023, solicitud de la ampliación de la alcantarilla de cajón que conduce las aguas de la quebrada en el cruce de la vía Panamericana, para evitar inundaciones en le proyecto a futuro. Se presento ante MOP, Nota No. 368-2023-ANA-UEP-DG 4 diciembre 2023 de reitero

### Fotos del desbordamiento de la alcantarilla



**Ilustración No. 2:** Las imágenes 1 y 2 muestran la inundación de los cuatro carriles de la carretera panamericana por el desbordamiento de la quebrada sin nombre; hacia el punto medio de las imágenes se aprecia la escorrentía superficial que ingresa a la panamericana. En la imagen tres se muestra la situación caótica por la inundación de los carriles hacia David. Las imágenes 1 y 4 muestran objetos arrastrados por la corriente que pueden ocasionar accidentes. La imagen 5 muestra la escorrentía superficial que se muestra en las imágenes 1 y 2 a su ingreso en la panamericana. La imagen 6 muestra la alcantarilla de cajón el día 02 de septiembre, libre de obstáculos; dimensión aproximada 2.45m x 2m

Imagen que muestra el pasto  
Descripción



**PROYECTO**  
**“CENTRO CONTROL NACIONAL DE FRONTERA PASO CANOAS”**  
**Kilómetro 3.5**  
**CONTRATISTA DE LA OBRA: CONSORCIO BLUCCITEL S.A**

**PROYECTO**

**CENTRO CONTROL NACIONAL DE FRONTERA – ZONA SECUNDARIA**

**REQUERIMIENTOS AMBIENTALES :**

- ❑ Terreno titulado a nombre de la Autoridad Nacional de Aduanas, Escritura Pública No. 4095 del 11 agosto 2022.
- ❑ AAS (Análisis Ambiental y Social) 2016 – actualizado 2017
- ❑ PGAS (Plan de Gestión Ambiental Social) 2017. Actualización por el BID dic-23
- ❑ EsIA (Estudio de Impacto Ambiental), Categoría I, aprobado por el Ministerio de Ambiente, mediante Resolución DRCH-IA-105-2023 del 27 de septiembre 2023.
- ❑ Plan de Reasentamiento Medios de vida (PRMDV) - noviembre 2022
- ❑ Mecanismo de atención de quejas y afectaciones- actualización del Protocolo dic.2023.





**PROYECTO**  
**“CENTRO CONTROL NACIONAL DE FRONTERA PASO CANOAS”**  
**Kilómetro 3.5**  
**CONTRATISTA DE LA OBRA: CONSORCIO BLUCCITEL S.A**

Con el objetivo de dar a conocer el desarrollo del proyecto de CCNF Paso Canoas Zona Secundaria, se realizaron reuniones con los Microempresarios y Autoridades Municipales y Representantes del área, el 21 de octubre 2020



Reunión con representantes del Consorcio Bluccitel S.A. – Honorables Representantes de las Juntas Comunales y ANA, el 25 de septiembre 2021







**PROYECTO**  
**“CENTRO CONTROL NACIONAL DE FRONTERA PASO CANOAS”**  
**Kilómetro 3.5**  
**CONTRATISTA DE LA OBRA: CONSORCIO BLUCITEL S.A**

**REUBICACIÓN TEMPORAL DE LOS MICROEMPRESARIOS:**

- Se solicitó Avalúo del terreno para alquilar al MEF y CGR, este terreno será utilizado para para la reubicación temporal de los microempresarios.
- En proceso investigación de las especificaciones técnicas, para levantar la licitación del alquiler de Contenedores y baños, para ubicar a los 78 Microempresarios censados, los cuales serán agrupados acorde a sus actividades.
- Se realizo un convenio de capacitación para los Microempresarios con AMPYME, se espera refrendo de Contraloría General de la República.



**DISEÑO DEL PROYECTO CON LAS MEJORAS URBANAS Y SOCIALES**





**PROYECTO**  
**“EDIFICIO ADMINISTRATIVO Y CENTRO DE ALOJAMIENTO EN EL PUESTO**  
**FRONTERIZO DE RÍO SERENO”**

**CONTRATISTA DE LA OBRA: CONSTRUCCIONES DEL ESTE**



**ESTUDIOS SOCIO AMBIENTALES PREVIO INICIO DE LA OBRA:**

- Terreno titulado a nombre de la Autoridad Nacional de Aduanas el 28 de septiembre 2022.
- IGAS (Informe Gestión Ambiental y social) 2018
- ASS (Análisis Ambiental y Social) marzo 2016, versión actualizada 2017.
- Estudio de Impacto Ambiental de Río Sereno, Resolución No. DRCH IA-132-2022 del 12 de enero 2023.
- MGAS (Manejo de Gestión Ambiental y Social) Elabora octubre 2017.
- Letrero verde instalado en el proyecto el 18 de marzo 2023, como parte de la Resolución No. DRCH IA-132-2022 del 12 de enero 2023, artículo 4 literal a.






PROYECTO  
“EDIFICIO ADMINISTRATIVO Y CENTRO DE ALOJAMIENTO EN EL PUESTO  
FRONTERIZO DE RÍO SERENO”

CONTRATISTA DE LA OBRA: CONSTRUCCIONES DEL ESTE

- ❑ **Buzón para la atención de quejas** instalado en la entrada del proyecto:



- ❑ **Consulta Ciudadana:** realizado el 10 de marzo 2023, en la Junta Comunal de Renacimiento, como parte de la solicitud de Uso de Suelo para el proyecto en coordinación con MIVIOT.
- ❑ MIVIOT otorga aprobación del Uso de suelo mediante la Resolución 424-2023 del 29 de mayo 2023.





**PROYECTO**  
**“EDIFICIO ADMINISTRATIVO Y CENTRO DE ALOJAMIENTO EN EL PUESTO**  
**FRONTERIZO DE RÍO SERENO”**

**CONTRATISTA DE LA OBRA: CONSTRUCCIONES DEL ESTE**

- A. En cumplimiento a la Resolución Ambiental No. DRCH IA-132-2022 del 12 de enero 2023, artículo 4:
- literal b, Contratista del proyecto “CONESTE” ha presentado 2 informe correspondiente al periodo 2023, ante el Ministerio de Ambiente.
  - literal c, el proyecto cuenta con el Permiso de Limpieza por Indemnización Ecológica No. 023-2023 (14 de marzo 2023).
- B. CONESTE, presenta PGAS (Plan de Gestión Ambiental y Social), el 17 de octubre 2023, pendiente por aprobación por el BID.
- C. UEP-PILA realizó volanteo el día 3 de octubre 2023, con el interés de facilitar un canal de comunicación con la comunidades vecinas y sus autoridades locales, se habilito una línea telefónica 504-4486 ext.0629 y correo electrónico [proyeco.logistico@ana.gpob.pa](mailto:proyeco.logistico@ana.gpob.pa).





**PROYECTO**  
**“CENTRO CONTROL NACIONAL DE FRONTERA DE GUABITO”**

**REQUERIMIENTOS SOCIO AMBIENTALES:**

- Titulación del terreno: Se encuentra el trámite en Registro Público y aprobado por ANATI.

**Estudios previos al inicio de la obra:**

- Se elaboró el MGAS (Manejo de Gestión Ambiental y Social) octubre 2017.
  - El Banco Interamericano de Desarrollo (BID) nos brinda el apoyo con:
    - Estudio de impacto Ambiental (EsIA)
    - Pre diseño y otros estudios hidrológicos, topográficos.
    - PGAS (Plan de Gestión Ambiental)
- Banco Interamericano de Desarrollo (BID), realizo una visita de campo, el 15 de junio 2023, en el terreno de Guabito, en la cual se identificó presencia de la Rana Selvática de las Quebradas, las cuales se encuentra en extinción.

**Rana Selvática de las  
Quebradas  
(*Craugastor ranoides*)**

